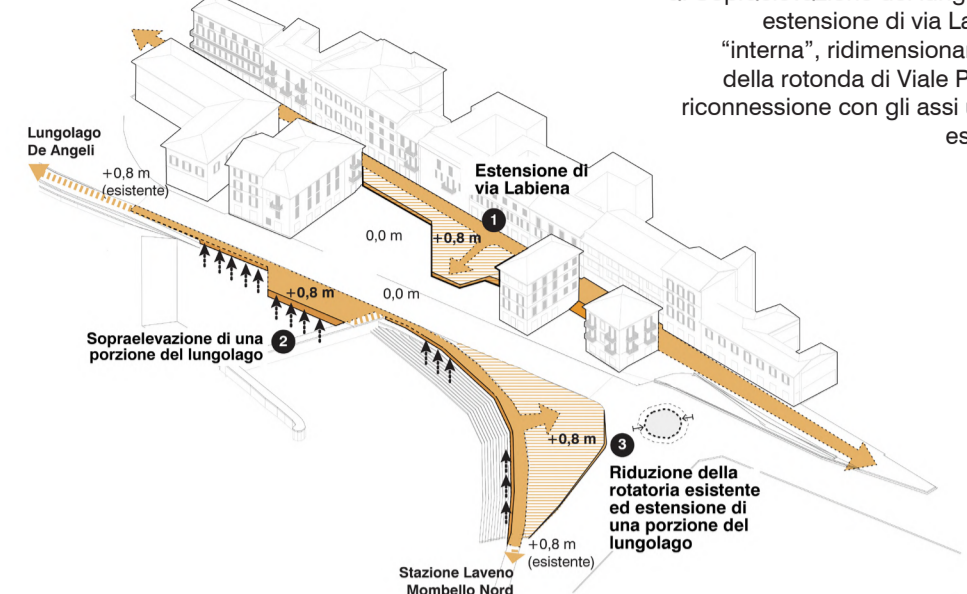


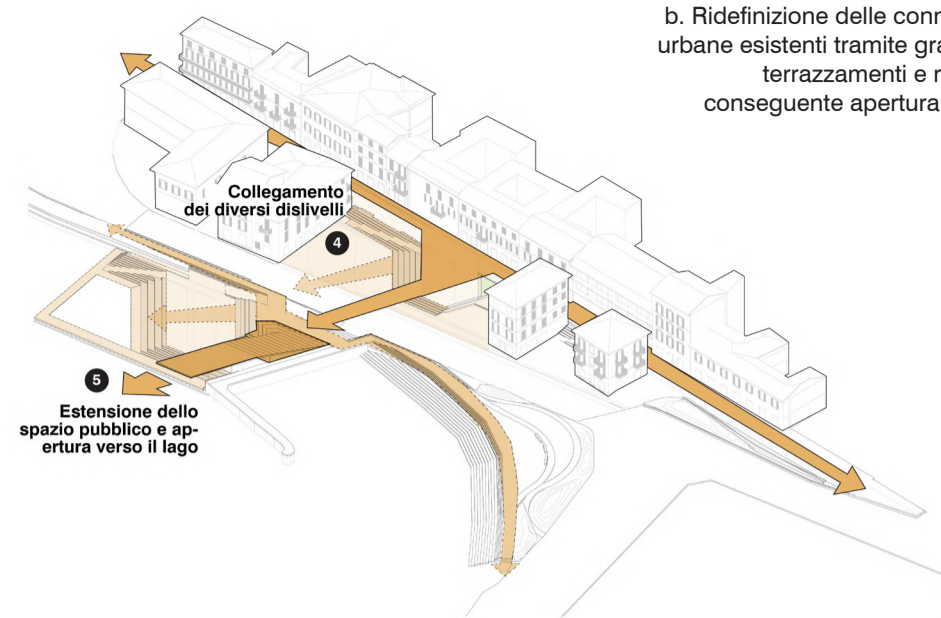
Schemi di progetto

1. Strategia progettuale urbana

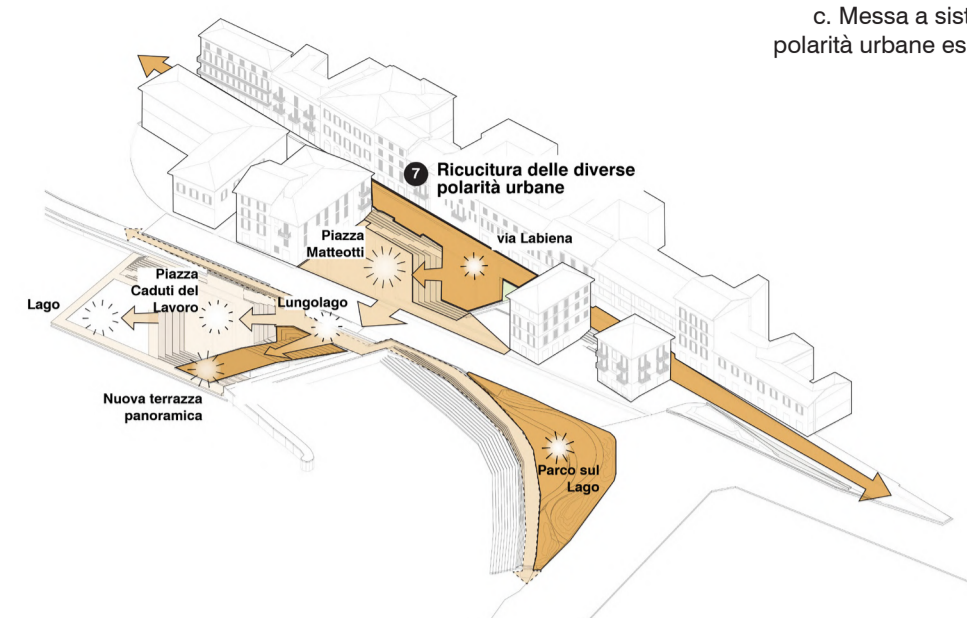
a. Sopraelevazione del lungolago, estensione di via Labiena "interna", ridimensionamento della rotonda di Viale Porro e riconnessione con gli assi urbani esistenti



b. Ridefinizione delle connessioni urbane esistenti tramite gradinate, terrazzamenti e rampe e conseguente apertura verso il lago

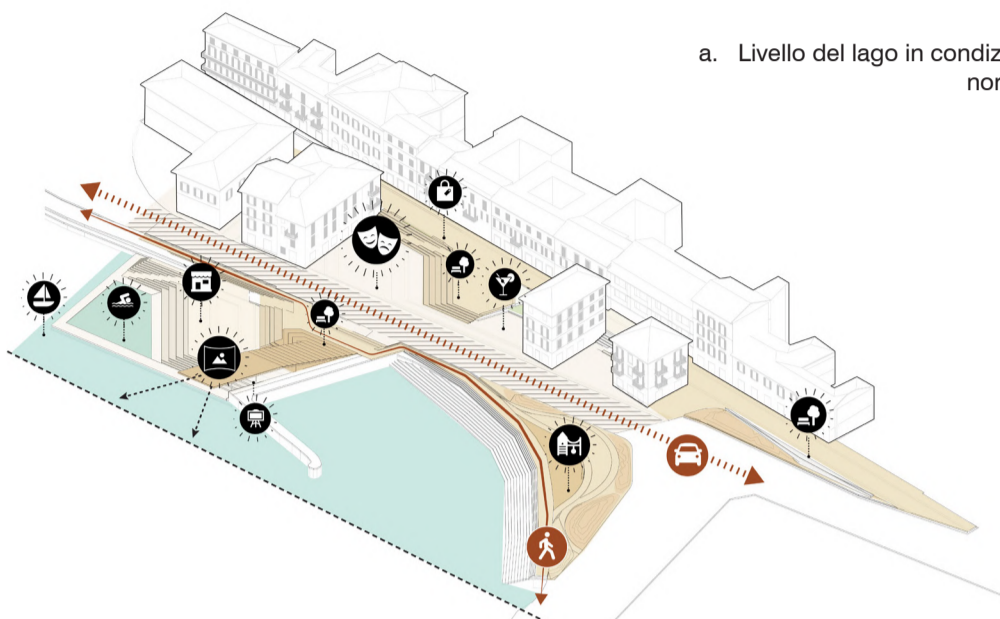


c. Messa a sistema delle polarità urbane esistenti e di progetto

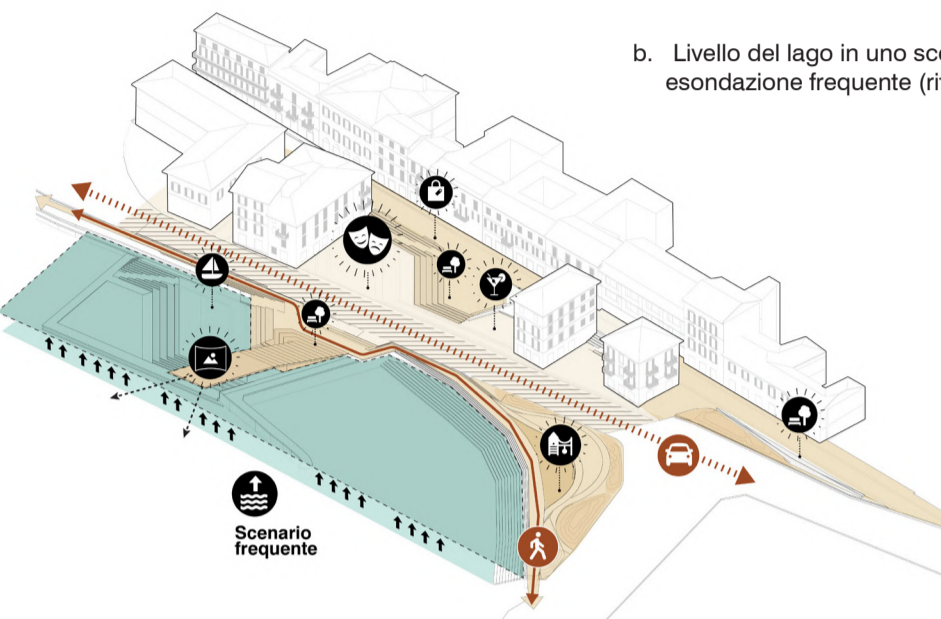


2. Rapporto tra attività urbane, mobilità e variazione altimetrica del Lago

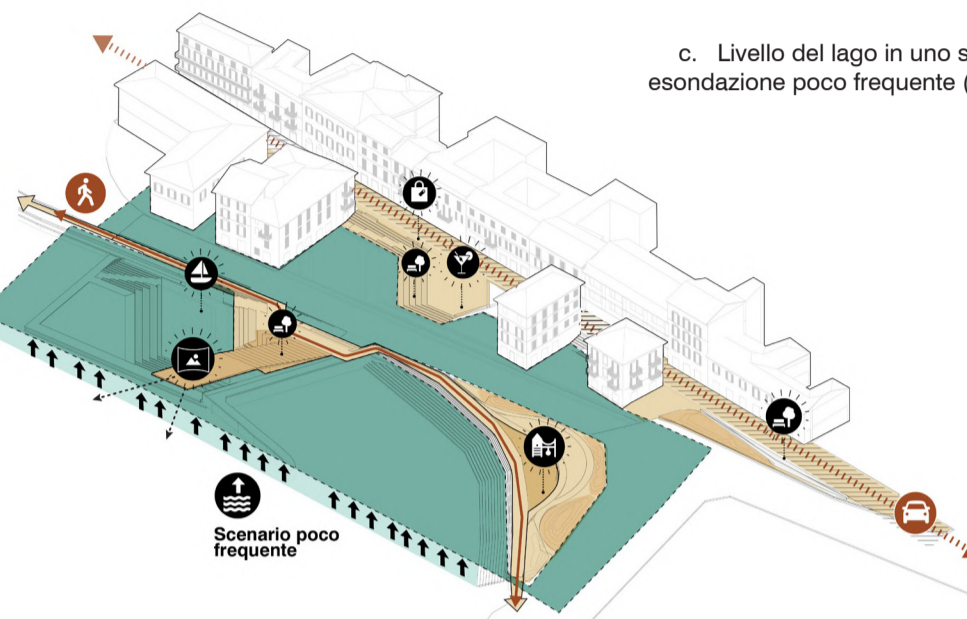
a. Livello del lago in condizioni di normalità




b. Livello del lago in uno scenario di esondazione frequente (rif. PGRA)



c. Livello del lago in uno scenario di esondazione poco frequente (rif. PGRA)



Schema planimetrico - 1:500



Sezione AA - 1:500



Elaborato tridimensionale 1: Vista prospettica d'insieme



Elaborato tridimensionale 2: Vista prospettica di Piazza Matteotti in occasione di uno spettacolo della banda filarmonica

